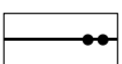




LEGENDA


 hranice řešeného území


PLOCHY A KORIDORY POUZE S MOŽNOSTÍ VYVLASTNĚNÍ

VEŘEJNÉ PROSPĚŠNÉ STAVBY


 VD01 přeložka silnice (VPS ze ZÚR Olomouckého kraje č.D23)


 VD02 přeložka silnice (VPS ze ZÚR Olomouckého kraje č.D028)

 VD03 modernizace železniční tratě (VPS ze ZÚR Olomouckého kraje č.D53)

 VT01 koridor VVTL plynovodu (VPS ze ZÚR Olomouckého kraje č.E17)

VEŘEJNÉ PROSPĚŠNÁ OPATŘENÍ

 VU01 nadregionální biocentrum (VPO ze ZÚR Olomouckého kraje č.12)



OBJEDNATEL OBEC ČEHOVICE	PORADYTEL MAGISTRÁT MĚSTA PROSTĚJOVA	AKTÉ KŘÍKOVÁ 112 602 00 BRNO TEL: 531 13 344 PROJEKT@AKTE.cz		
ZAKÁZKOVÉ ČÍSLO P.2-16	ODPOVĚDNÝ PROJEKTANT ING. ARCH. MILAN KŘOLMAN			
ÚZEMNÍ PLÁN ČEHOVICE		ÚZEMNÍ PLÁN		
OBSAH	VÝKRES VEŘEJNĚ PROSPĚŠNÝCH STAVEB, OPATŘENÍ A ASANACÍ	MĚŘÍTKO 1:5 000	DATUM 03/2017	V.C. 1.03